

GeoReferenciar

Se incorporó a las Fichas Sociales, de la Web Pilquen, en los datos de la vivienda la georreferenciación de cada una de éstas; ante una actualización y/o nueva carga se debe georreferenciar la ubicación de la vivienda.





Pilquen



Menu

— Ficha Social

Admin. de Fichas
Sociales

Carga Encuestas > MnEncuesta.html

Encuesta:

Buscar

Núcleo:

Aceptar

Carga Encuestas > MnEncuesta.html

Encuesta:

Buscar

Núcleo:



Aceptar

Última Modificación:

Último Usuario:

Debe GeoReferenciar la encuesta para seguir cargando; ingrese en "Datos Encuesta".

Datos Encuesta



Datos Vivienda





Miembros



Programas



Datos Encuesta > DatosGenerales.html

Encuesta/Núcleo:	{ }	1	Volver a Menu		
Cant. Núcleos:	1	Fecha Relevamiento:	{ }	Fecha Carga:	{ }
Encuestador:	{ \ }	Supervisor:	{ }	Data Entry:	{) }
Respondente del nucleo 1:		{ \ }			
Email:	{ }	Característica:	{ }	Telefono:	{ }
Fracción Censal:	{ }	Radio Censal:	{ }	Partida Catastral:	0
Ubicación: <input checked="" type="radio"/> Urbana <input type="radio"/> Periurbana <input type="radio"/> Rural					
Municipio:	SANTA ROSA	GeoReferenciar.			
Barrio:	V. SANTILLAN	{ }			
Casa:	0	Calle:	CHILE		
Nº:	2012	Piso:	0	Dpto:	

Domicilio de ejemplo: CHILE. Si es el domicilio actual de la familia, se presiona el botón “Buscar” con el cual se detecta el punto en el mapa como se muestra en la siguiente página.

Geolocalización de Encuestas > NuEncGeo.html

Georeferencia de Encuestas

Encuesta:

Localidad:

Domicilio:*



Nº:



Buscar

Infomar Calle

Lat

Lon

Zona

Guardar

Volver



Cuando se encuentra el domicilio y número especificado, marca el punto en el mapa y muestra datos de Latitud y Longitud. Ahora sí, se hace clic en “Guardar” la Geolocalización de la encuesta y para regresar al Menú de la Ficha Social se hace clic en “Volver”.

Geolocalizacion de Encuestas > NuEncGeo.html

Georeferencia de Encuestas

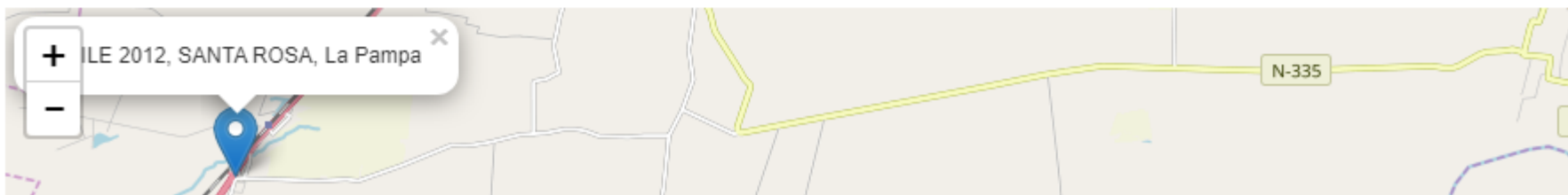

Encuesta:

Localidad:

Domicilio:* **A** N°:

Lat Lon

Zona



NÚMERO DE CALLE NO REGISTRADO O NO IDENTIFICADO EN SISTEMA PILQUEN

En caso de no registrar la numeración de la calle, cuando se presiona “Buscar”, se despliegan diferentes opciones de localización para el nombre de la misma. Al seleccionar alguna de estas opciones, se marcará el punto en el mapa, identificando Latitud y Longitud de la ubicación aproximada, punto que se puede desplazar hasta identificar la altura correcta, luego se hace clic en “Guardar” y queda la Geolocalización registrada.

Localidad:
SANTA ROSA

Domicilio:*
CHILE **A** N°: 0

Lat: -36.6369047 Lon: -64.2887077 Zona: 047

Buscar Infomar Calle


Guardar Volver

Seleccionar calle:


- [Chile, Centro, Santa Rosa, Municipio de Santa Rosa, Departamento Capital, La Pampa, L6300, Argentina](#)
- [Chile, Fitte, Santa Rosa, Municipio de Santa Rosa, Departamento Capital, La Pampa, 6300, Argentina](#)
- [Chile, Villa Santillán, Santa Rosa, Municipio de Santa Rosa, Departamento Capital, La Pampa, 6300, Argentina](#)
- [Chile, Villa Santillán, Santa Rosa, Municipio de Santa Rosa, Departamento Capital, La Pampa, L6300, Argentina](#)
- [La Pampa, N-357, San Carlos, Provincia de Punilla, Región de Ñuble, Chile](#)

Diferentes puntos de localización, de acuerdo al nombre de la calle

DOMICILIO NO ENCONTRADO

Puede ocurrir que el domicilio registrado en la encuesta no coincida con el identificado catastralmente, por lo que al “Buscar” trae la leyenda “No hay resultados para la calle seleccionada”. En estos casos es aconsejable utilizar el buscador de calles  y seleccionar desde allí el nombre correcto, luego presionar el botón “Buscar” para GeoReferenciar y “Guardar”.

Localidad:
SANTA ROSA


Domicilio:*
CHIL  N°: 2012

Lat Lon Zona

Guardar Volver

No hay resultados para la calle seleccionada.

Agregar Pto



Seleccionar Calle

Calles Catastro > NuEmpCalles.html | uEncGeo.html

COPIAR IMPRIMIR CSV EXCEL Search: chil Show 10 entries

Localidad	Calle	Nom. Alternativo	Tipo	Categoría	Observacion	Seleccionar
24 - Santa Rosa	El Cachiyuyo	El Cachiyuyo	Calles			
24 - Santa Rosa	Chile	Chile	Calles			
24 - Santa Rosa	Teniente Giacchino	Teniente Giacchino	Calles	NORMA		



DOMICILIO NO REGISTRADO

Utilicemos otro ejemplo: si no se encuentran resultados para la calle seleccionada y al utilizar el buscador tampoco se encuentra el nombre especificado, es posible que la calle no esté registrada catastralmente, por lo que se tiene la opción de informar a la Dirección de Catastro el nombre pertinente.

Domicilio:* **A** N°:



Calles Catastro > NuEmpCalles.html [uEncGeo.html](#)

COPIAR IMPRIMIR CSV EXCEL Search: Show entries

Localidad	Calle	Nom. Alternativo	Tipo	Categoria	Observacion	Seleccionar
No matching records found						

Calles Catastro > NuEmpCalles.html [uEncGeo.html](#)

COPIAR IMPRIMIR CSV EXCEL Search: Show entries

Localidad	Calle	Nom. Alternativo	Tipo	Categoria	Observacion	Seleccionar
53 - Santa Isabel	Manuel Belgrano	Manuel Belgrano	Calles			↻
53 - Santa Isabel	Padre Durando	Padre Durando	Calles			↻

Luego de Informar la Calle, aún tenemos pendiente la Georreferenciación, la misma consiste en realizar la acción de agregar el punto en el mapa, haciendo clic en “Agregar Pto”.

Geolocalizacion de Encuestas > NuEncGeo.html

Georeferencia de Encuestas


Encuesta:

Localidad:

Domicilio:* **A** N°:

Lat Lon Zona

No hay resultados para la calle seleccionada.



Al “Agregar Pto”, muestra la localización de la encuesta en el centro de la localidad (generalmente un espacio verde), desde allí permite desplazar el punto de ubicación al domicilio correcto. Luego se debe “Guardar” la localización y para regresar al Menú de la Ficha Social hacemos clic en “Volver”.

Localidad:	<input type="text" value="SANTA ISABEL"/>						
Domicilio:*	<input type="text" value="LOS RANQUELES"/>	A	Nº:	<input type="text" value="0"/>	<input type="button" value="Buscar"/>	<input type="button" value="Infomar Calle"/>	
Lat	<input type="text" value="-36.2304306"/>	Lon	<input type="text" value="-66.9391496"/>	Zona	<input type="text" value="103"/>	<input type="button" value="Guardar"/>	<input type="button" value="Volver"/>

